

**INFORME DE MONITOREO DE MEDIOS\***

Fecha: 10/03/2024

Semanas N°11

Coordinación de Vigilancia Epidemiológica

\*Vigilancia basada en eventos de interés epidemiológico mediante el monitoreo de medios abiertos de comunicación locales y nacionales.

**Reporte de eventos:**

| Amenaza   | Tema  | Medio                | Fecha         | Resumen   | Liga  | Prioridad | Verificación |
|-----------|---|----------------------|---------------|---|---|-----------|--------------|
| Incendios | Municipios afectados por incendios forestales   | El Sol de Cuernavaca | 09 marzo 2024 | En lo que va del año se han registrado <b>54 incendios forestales</b> en el estado de <b>Morelos</b> . Lo anterior fue dado a conocer por el titular de la Secretaría de Desarrollo Sustentable (SDS), José Luis Galindo Cortés, quien añadió que en su mayoría estos incendios han sido provocados por quemas agrícolas que se salen de control y alcanzan terrenos forestales.                                | <a href="https://www.elsoldecuernavaca.com.mx/local/incendios-forestales-en-morelos-2024-cuales-son-los-municipios-mas-afectados-11572517.html">https://www.elsoldecuernavaca.com.mx/local/incendios-forestales-en-morelos-2024-cuales-son-los-municipios-mas-afectados-11572517.html</a> | Bajo      | Ratificado   |
| Biológico | Virus de VPH                                    | El Sol de Cuernavaca | 09 marzo 2024 | El <b>Virus del Papiloma Humano (VPH)</b> es una infección viral común que se transmite principalmente a través del contacto sexual. Algunos tipos de VPH pueden causar verrugas genitales, y otros están relacionados con el cáncer. Se transmite principalmente a través del contacto sexual, incluyendo relaciones vaginales, anales u orales, así como también por contacto piel a piel en el área genital. | <a href="https://www.elsoldecuernavaca.com.mx/local/ques-es-el-virus-del-papiloma-humano-y-como-detectarlo-11572768.html">https://www.elsoldecuernavaca.com.mx/local/ques-es-el-virus-del-papiloma-humano-y-como-detectarlo-11572768.html</a>   | Bajo      | Ratificado   |
| Biológico | Incendios forestales                            | Diario de Morelos    | 01 marzo 2024 | El Centro Estatal de Emergencias y Contingencias Ambientales (CEECA) informó que ocho compañeros de la Brigada SDS Contingencias "Charly" se dirigieron hacia el paraje "Oriente de Milpillan", en el municipio de Tepoztlán, para apoyar en el combate de un incendio forestal.  | <a href="https://www.diariodemorelos.com/noticias/se-presentan-incendios">https://www.diariodemorelos.com/noticias/se-presentan-incendios</a>   | Bajo      | Ratificado   |
| Biológico | Lavado de manos para prevención de enfermedades | Diario de Morelos    | 01 marzo 2024 | El Hospital General de Cuernavaca "Dr. José G. Parres" pidió a los morelenses, realizar lavado de manos, de manera frecuente, a fin de mantenerse sanos y de prevenir enfermedades gastrointestinales y respiratorias.  | <a href="https://www.diariodemorelos.com/noticias/prevenir-enfermedad-con-lavado-de-manos">https://www.diariodemorelos.com/noticias/prevenir-enfermedad-con-lavado-de-manos</a>   | Bajo      | Ratificado   |



<http://ssm.gob.mx>



Servicios de Salud Morelos



@MorelosSalud

Callejón Borda N°3 Col. Centro C.P. 62000  
Teléfono (777) 312 62 31 / 314 33 36 ext. 222

**Calle Gómez Azcárate No. 205, Col. Lomas de la Selva  
C.P. 62270, Cuernavaca, Morelos. Tel.: 777 102 25 56**

**INFORME DE RIESGOS METEOROLÓGICOS**

Fecha: 10/03/2024

Semana N°11

Coordinación de Vigilancia Epidemiológica

**Fuente:** Servicio Meteorológico Nacional de México, CONAGUA. <https://proteccioncivil.morelos.gob.mx/>

**EL FRENTE FRÍO No. 39 OCASIONARÁ LLUVIAS PUNTUALES INTENSAS EN CHIAPAS Y MUY FUERTES EN VERACRUZ Y TABASCO**

Este día, el **frente frío No. 39**, se extenderá sobre el sureste mexicano y la Península de Yucatán, y en interacción con un **canal de baja presión** extendido en dichas regiones, ocasionará lluvias puntuales intensas en Chiapas, muy fuertes en Veracruz y Tabasco, fuertes en Oaxaca, Campeche, Yucatán y Quintana Roo, así como chubascos en Puebla. La **masa de aire frío** asociada al frente, generará descenso de temperaturas diurnas sobre el norte, noreste, oriente y sureste del territorio nacional, así como el refrescamiento de las temperaturas en el centro del país, incluido el Valle de México. También originará **evento de "Norte"** con rachas de viento de 70 a 90 km/h en el Istmo de Tehuantepec y oleaje de 2 a 3 metros de altura en la costa de Veracruz y Golfo de Tehuantepec; rachas de viento de 40 a 60 km/h y oleaje de 1 a 2 metros de altura en costas de Tamaulipas, Campeche y Yucatán, y con oleaje de 2 a 3 metros de altura en costas de Tabasco. Por otra parte, una **vaguada polar** recorrerá el noroeste del país, y en interacción con el ingreso de humedad generado por la **corriente en chorro subtropical**, ocasionarán chubascos en Chihuahua y Durango, lluvias aisladas en Coahuila, así como posible caída de **aguanieve o lluvia engelante** en las sierras del sur de Chihuahua y norte de Durango. Finalmente, una **circulación anticiclónica en niveles medios de la atmósfera** mantendrá baja probabilidad de lluvia en el occidente, centro y sur del país, así como ambiente cálido a caluroso sobre dichas regiones.

**Los vientos fuertes podrían derribar árboles y anuncios publicitarios.**

**Vientos con rachas de 40 a 60 km/h y posibles tolveneras:**

Estado de México, Ciudad de México y **Morelos**.

**Temperaturas Máximas de 35-40 °C:**

Guerrero, **Morelos (sur)**, Chiapas (costa).

**Pronóstico en región Mesa Central:**

Cielo medio nublado en el transcurso del día, con chubascos en Puebla. Sin lluvia en el resto de la región. Ambiente fresco por la mañana y frío a muy frío con posibles heladas y bancos de niebla en zonas serranas. **Por la tarde, ambiente cálido, así como caluroso en Morelos (sur)** y Puebla (suroeste). Viento de dirección variable de 15 a 30 km/h con **rachas de 40 a 60 km/h y posibles tolveneras en** Guanajuato, Querétaro, Hidalgo, Puebla, Tlaxcala y **Morelos**.



**Recomendaciones de Protección Civil**

**TEMPERATURAS ALTAS:**

- Extremar precaución ante temperaturas altas, dar especial atención a **personas enfermas y de la tercera edad, niños e indigentes**.
- Mantenerse fresco e hidratado, tomar **abundantes líquidos**.
- No exponerse por **tiempos prolongados a los rayos solares** para evitar insolación y golpes de calor.
- Utilizar **ropa y calzado ligero para esta temporada**, de preferencia en colores claros, para evitar que aumente la temperatura corporal e incluso se presente un "golpe de calor".
- Mantener informada a la población.**

**Nivel de riesgo alto**

**Puede afectar a todas las personas expuestas y no solo a las personas vulnerables.**



<http://ssm.gob.mx>



Servicios de Salud Morelos



@MorelosSalud

Callejón Borda N°3 Col. Centro C.P. 62000  
Teléfono (777) 312 62 31 / 314 33 36 ext. 222

**Calle Gómez Azcárate No. 205, Col. Lomas de la Selva  
C.P. 62270, Cuernavaca, Morelos. Tel.: 777 102 25 56**

**INFORME DE MONITOREO VOLCÁNICO Y SISMOLÓGICO**


Fecha: 10/03/2024

Semanan°11

Coordinación de Vigilancia Epidemiológica

**Fuente:** Servicio Sismológico Nacional, UNAM. / Centro nacional de Prevención de Desastres (CENAPRED)-SEGOB, SENEAM-SCT y NOAA.

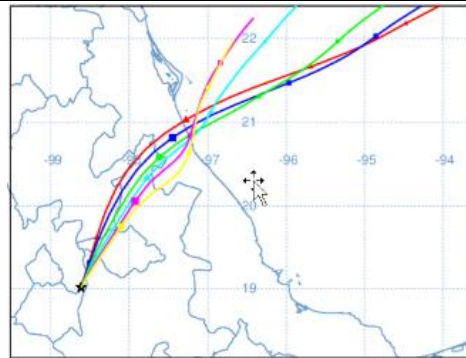
En las últimas 24 horas, mediante los sistemas de **monitoreo del volcán Popocatepetl**, se detectaron **nueve exhalaciones** de baja intensidad, asimismo se identificaron **1,394 minutos de tremor** de alta frecuencia y baja amplitud, ambas manifestaciones volcánicas estuvieron acompañadas de vapor de agua, otros gases y ceniza. En el transcurso de esta mañana y **al momento de este reporte se observa una emisión de gases volcánicos y ceniza, con dispersión hacia el norte noreste (NNE).**


| NIVEL DE ALERTA |   | AMARILLO-FASE 2 | RECOMENDACIONES PARA LA FASE AMARILLO FASE 2   |
|-----------------|--|-----------------|--|
|                 | <p><b>El volcán presenta incremento en su actividad, con explosiones esporádicas:</b></p> <ul style="list-style-type: none"> <li>Pluma continúa de vapor de agua y gas.</li> <li>Caída de ceniza leves a moderadas en poblaciones cercanas.</li> <li>Lanzamiento de fragmentos incandescentes y posibilidad de flujos piroclásticos de corto alcance asociado a las explosiones.</li> <li>Crecimiento y destrucción de domos de lava.</li> <li>Flujos de lodo o escombros de corto alcance.</li> </ul> |                 | <ol style="list-style-type: none"> <li>Continuar con el <b>radio de seguridad de 12 km</b>, por lo que la <b>permanencia</b> en esa área <b>no está permitida</b>.</li> <li>Controlar el tránsito entre Santiago Xalitlintla y San Pedro Nexapa, vía Paso de Cortés.</li> <li>A las autoridades de <b>Protección Civil</b>, <b>mantener sus procedimientos preventivos</b>, de acuerdo con sus planes operativos.</li> <li>A la <b>población</b> se le recomienda <b>elevar la atención a los avisos de las autoridades de su localidad</b> y se exhorta a no acercarse al volcán, y mucho menos al cráter.</li> <li><b>Mantenerse fuera de cañadas ante posibles flujos de lodo</b>, principalmente en temporada de lluvias.</li> </ol> |

**PRONOSTICO DE CAIDA DE CENIZA**

En caso de una **exhalación de ceniza volcánica**, el **pronóstico de trayectoria hacia el noreste** (simulando exhalación cada hora en las próximas 6 horas), a su paso por la zona oeste y norte del estado de Puebla; zona suroeste, oeste, noroeste y norte del estado de Tlaxcala; zona centro-norte del estado de Veracruz y Golfo de México, para las **primeras 12 horas de pronóstico** (de las 10:00 a las 22:00 hora local). Posteriormente, para las **últimas 12 horas de pronóstico** (de las 22:00 a las 10:00 hora local del día siguiente), las trayectorias continuarán sobre la zona centro-norte del estado de Veracruz y Golfo de México.

**SIN PRONOSTICO DE CAIDA DE CENIZA PARA EL ESTADO**



| SISMOS           | <p>Se registró sismo de magnitud de <b>4.2 grados</b> Richter, a las 07:48:52 hrs con localización del epicentro a 115 km al suroeste de Pijijiapan, Chiapas.</p> <p><b>NO PERCIBIDO EN EL ESTADO DE MORELOS.</b></p> |  |
|------------------|---|---|
|                  | <p><b>REPORTE DE DAÑOS A LA POBLACION</b></p>   |   |
| PROTECCIÓN CIVIL | Sin reporte de daños a la población ni a la infraestructura en salud.   |   |



<http://ssm.gob.mx>



Servicios de Salud Morelos



@MorelosSalud

Callejón Borda N°3 Col. Centro C.P. 62000  
Teléfono (777) 312 62 31 / 314 33 36 ext. 222

**Calle Gómez Azcárate No. 205, Col. Lomas de la Selva  
C.P. 62270, Cuernavaca, Morelos. Tel.: 777 102 25 56**

**INFORME DE MONITOREO DE TEMPERATURAS Y CALIDAD DEL AIRE**

Fecha: 10/03/2024

Semana N°11

Coordinación de Vigilancia Epidemiológica

Fuente: Comisión Estatal de Agua (CEAGUA)

| PRONOSTICO DE TEMPERATURAS POR MUNICIPIO |      |      |                 |      |      | TEMPERATURAS MÁXIMAS Y MÍNIMAS, ULTIMAS 24 HRS |                           |
|--|------|------|-----------------|------|------|--|---------------------------|
| Municipio                                | Min. | Max. | Municipio       | Min. | Max. | Mínimas  | Máximas                   |
| Amacuzac                                 | 14°  | 39°  | Tepalcingo      | 14°  | 37°  | Huitzilac 07°<br>25°                           | Tlaquiltenango 14°<br>40° |
| Cuaautla                                 | 16°  | 35°  | Ayala           | 15°  | 38°  | Tetela del Volcán 11°<br>24°                   | Jojutla 15°<br>39°        |
| Jiutepec                                 | 16°  | 35°  | Huitzilac       | 07°  | 25°  | Totolapan 12°<br>27°                           | Axochiapan 15°<br>38°     |
| Temixco                                  | 17°  | 36°  | Tepoztlán       | 14°  | 34°  | Ocuituco 13°<br>27°                            | Zacatepec 18°<br>37°      |
| Tlaltizapan                              | 15°  | 38°  | Zacualpan       | 13°  | 31°  |  |                           |
| Axochiapan                               | 15°  | 38°  | Tlaquiltenango  | 14°  | 40°  |  |                           |
| Cuernavaca                               | 14°  | 34°  | Puente de Ixtla | 13°  | 39°  |  |                           |
| Jojutla                                  | 15°  | 39°  |                 |      |      |  |                           |



**CALIDAD DEL AIRE**

| ÍNDICE AIRE Y SALUD   | NIVEL DE RIESGO ASOCIADO   | RECOMENDACIONES   |  |
|---|--|---|--|
|   |  | GRUPOS SENSIBLES  | PARA TODA LA POBLACIÓN                         |
| <p>Estación de Monitoreo Cuernavaca Centro, Morelos</p> <p><b>50</b> <b>Moderado</b><br/>Updated on Sunday 12:00<br/>Primary pollutant: pm10</p> <p>current past 2 days</p> <p>PM2.5 AQI - 25 82</p> <p>PM10 AQI 50 23 58</p> | <p><b>Moderado</b></p> <p>Las personas sensibles pueden experimentar síntomas respiratorios (asmáticos), posible agravamiento de enfermedad pulmonar y cardiaca en personas con enfermedad cardiopulmonar y adultos mayores.</p> | <p>Considera reducir las actividades físicas vigorosas al aire libre.</p> | <p>Disfruta las actividades al aire libre.</p> |



<http://ssm.gob.mx>



Servicios de Salud Morelos



@MorelosSalud

Callejón Borda N°3 Col. Centro C.P. 62000  
Teléfono (777) 312 62 31 / 314 33 36 ext. 222

Calle Gómez Azcárate No. 205, Col. Lomas de la Selva  
C.P. 62270, Cuernavaca, Morelos. Tel.: 777 102 25 56

**INFORME DE MONITOREO EPIDEMIOLÓGICO**

Fecha: 10/03/2024

Semana N° 11

Coordinación de Vigilancia Epidemiológica

**Fuente:** Jurisdicciones Sanitarias del estado de Morelos.

**JURISDICCION SANITARIA I:**

☞ AL MOMENTO DE ESTE REPORTE LA UIES ESTATAL **NO HA RECIBIDO INFORME DE EVENTOS EXTRAORDINARIOS DE NOTIFICACION INMEDIATA** POR PARTE DE LA JURISDICCION SANITARIA.

**JURISDICCION SANITARIA II:**

☞ AL MOMENTO DE ESTE REPORTE LA UIES ESTATAL **NO HA RECIBIDO INFORME DE EVENTOS EXTRAORDINARIOS DE NOTIFICACION INMEDIATA** POR PARTE DE LA JURISDICCION SANITARIA.

**JURISDICCION SANITARIA III:**

☞ AL MOMENTO DE ESTE REPORTE LA UIES ESTATAL **NO HA RECIBIDO INFORME DE EVENTOS EXTRAORDINARIOS DE NOTIFICACION INMEDIATA** POR PARTE DE LA JURISDICCION SANITARIA.



<http://ssm.gob.mx>



Servicios de Salud Morelos



@MorelosSalud

Callejón Borda N°3 Col. Centro C.P. 62000  
Teléfono (777) 312 62 31 / 314 33 36 ext. 222

**Calle Gómez Azcárate No. 205, Col. Lomas de la Selva  
C.P. 62270, Cuernavaca, Morelos. Tel.: 777 102 25 56**